КАРТА ЗАХОДА НА ПОСАДКУ ПО ПРИБОРАМ

БОДАЙБО ВЫШКА **124.400 (129.000)**

БОДАЙБО, РОССИЯ
БОДАЙБО
ОПРС (ДПРМ) Z ВПП 06

ЭШЕЛОН ПЕРЕХОДА: ❶
ВЫСОТА ПЕРЕХОДА: **(2700)/*10000*** '

Наэр: **280м/*919*** '
Нпор: **280м/*918*** '

❶ ЭШЕЛОН ПЕРЕХОДА:
- FL110 при QFE ≧733мм рт.ст. (977 гПа)
- FL120 при 733мм рт.ст. (977 гПа) > QFE ≧706мм рт.ст. (941 гПа)
- FL130 при QFE < 706мм рт.ст. (941 гПа)

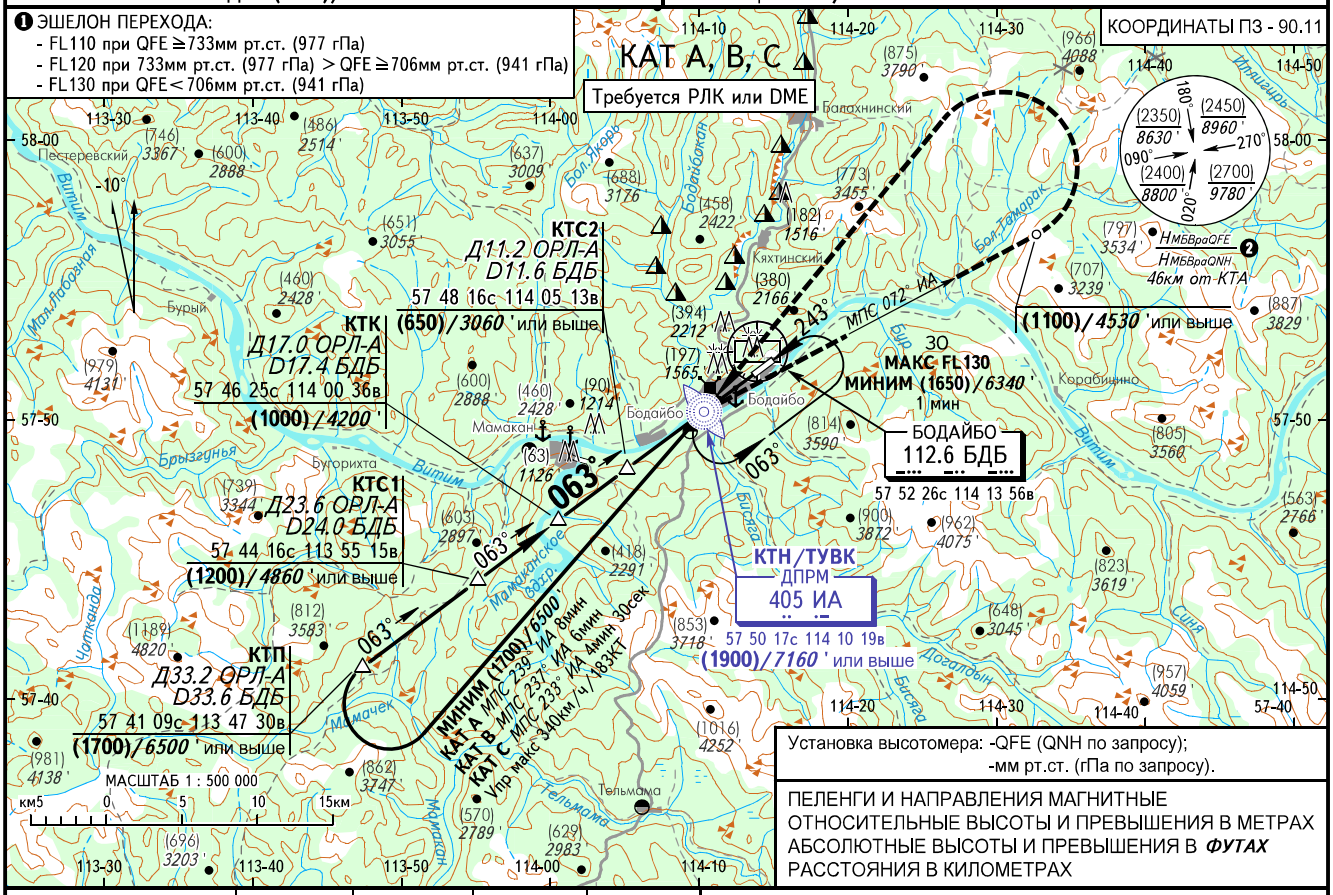

Установка высотомера: -QFE (QNH по запросу);
-мм рт.ст. (гПа по запросу).

ПЕЛЕНГИ И НАПРАВЛЕНИЯ МАГНИТНЫЕ
ОТНОСИТЕЛЬНЫЕ ВЫСОТЫ И ПРЕВЫШЕНИЯ В МЕТРАХ
АБСОЛЮТНЫЕ ВЫСОТЫ И ПРЕВЫШЕНИЯ В ***ФУТАХ***
РАССТОЯНИЯ В КИЛОМЕТРАХ

Расстояние до DME БДБ	17.4	16.0	14.0	12.0
Высота	(1000)/*4200* '	(920)/*3938* '	(798)/*3536* '	(675)/*3133* '

УХОД НА ВТОРОЙ КРУГ
Набор с МПС 072° ИА
(1100)/*4530* ' или выше,
далее ЛЕВЫЙ разворот
на ДПРМ ИА с набором
(1700)/*6500* ' или выше.

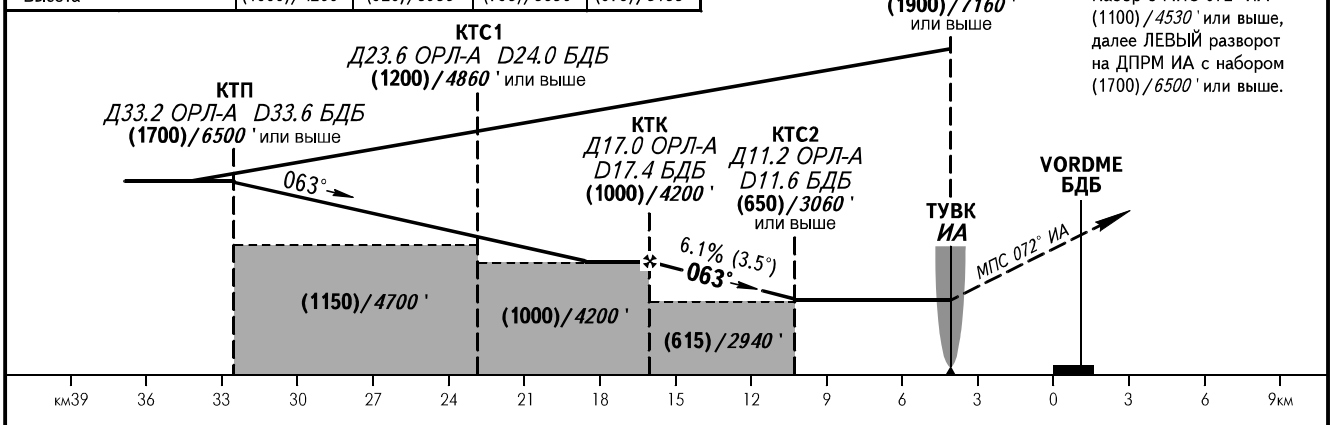

ОСА(Н)	A	B	C
ОПРС (ДПРМ) с КТС	875 (595)/*2880* '(*1960*) '		
ОПРС (ДПРМ) без КТС	895 (615)/*2940* '(*2020*) '		
ЗАХОД С КРУГА	895 (615)/ *2940* '(*2020*) '	1040 (760)/ *3420* '(*2500*) '	1345 (1065)/ *4420* '(*3510*) '

❷ *НМБВраQFE*/*НМБВраQNH* рассчитана по минимальной температуре воздуха у земли на аэродроме -55.0°C.

ПРЕДУПРЕЖДЕНИЯ:
1. КТП, КТС1, КТК, КТС2 фиксируются по ОРЛ-А и DME.
2. ТУВК над ДПРМ ИА.
3. Разворот до ТУВК - ЗАПРЕЩЕН.
4. Имеется препятствие (рельеф, деревья) с максимальным превышением (33) /*1027* ', выступающие за поверхность ограничения препятствий в зоне траектории взлета.
5. Не обеспечивается вертикальный интервал с неконтролируемым воздушным пространством.
6. Отсчет времени для определения ТУВК не разрешается.

Визуальное маневрирование севернее АД - - ЗАПРЕЩЕНО.

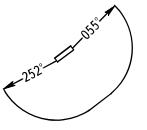

Путевая скорость	км/ч	*150*	*180*	*210*	*240*	*270*	*300*	*330*	*360*	*390*
Путевая скорость	kt	*81*	*97*	*113*	*130*	*146*	*162*	*178*	*194*	*211*
Вертик. скорость снижения	м/сек	*2.5*	*3.1*	*3.6*	*4.1*	*4.6*	*5.1*	*5.6*	*6.1*	*6.6*
Вертик. скорость снижения	фт/мин	*502*	*602*	*702*	*803*	*903*	*1003*	*1104*	*1204*	*1304*

ИЗМ: Новая карта.